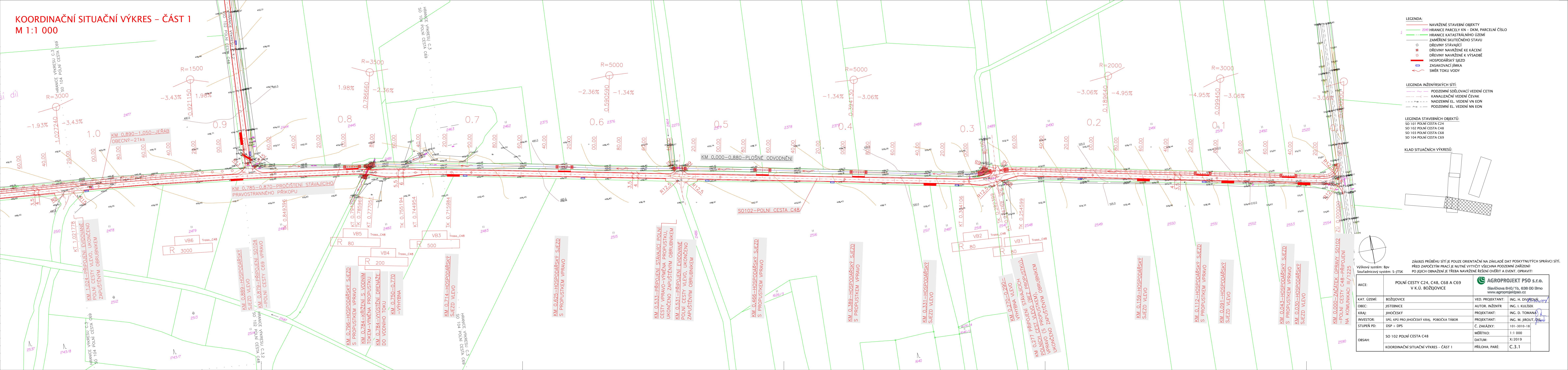


KOORDINAČNÍ SITUAČNÍ VÝKRES – ČÁST 1
 M 1:1 000

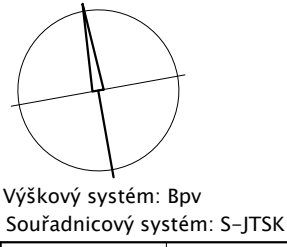
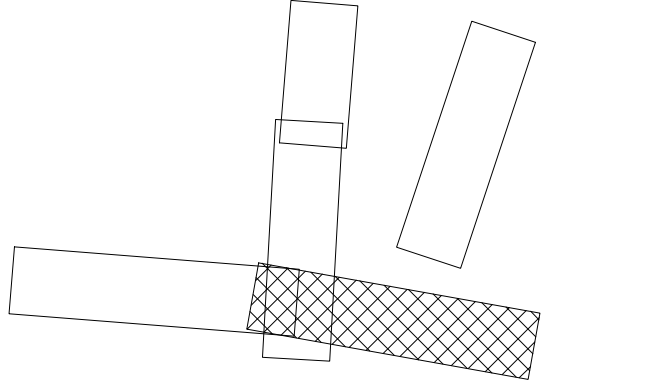


- LEGENDA:**
 — NAVRŽENÉ STAVEBNÍ OBJEKTY
 — HRANICE PARCELY KN – DKM, PARCELNÍ ČÍSLO
 — HRANICE KATASTRÁLNÍHO ÚZEMÍ
 — ZAMĚŘENÍ SKUTEČNÉHO STAVU
 ○ DŘEVINY STÁVAJÍCÍ
 ⊗ DŘEVINY NAVRŽENÉ KE KÁCENÍ
 ⊗ DŘEVINY NAVRŽENÉ K VÝSADBĚ
 — HOSPODÁŘSKÝ SJEZD
 □ ZASAKOVACÍ JÍMKA
 ↗ SMĚR TOKU VODY

- LEGENDA INŽENÝRSKÝCH SÍTÍ:**
 — PODZEMNÍ SĐELOVACÍ VEDENÍ CETIN
 — KANALIZAČNÍ VEDENÍ ČEVAK
 — NADZEMNÍ EL. VEDENÍ VN EON
 — PODZEMNÍ EL. VEDENÍ NN EON

- LEGENDA STAVEBNÍCH OBJEKTŮ:**
 SO 101 POLNÍ CESTA C24
 SO 102 POLNÍ CESTA C48
 SO 103 POLNÍ CESTA C68
 SO 104 POLNÍ CESTA C69

KLAD SITUAČNÍCH VÝKRESŮ:



Výškový systém: Bpv
 Souřadnicový systém: S-JTSK

AKCE:	POLNÍ CESTY C24, C48, C68 A C69 V K.Ú. BOŽEJOVICE		
KAT. ÚZEMÍ:	BOŽEJOVICE	VED. PROJEKTANT:	ING. H. DIVOKÁ
OBEC:	JISTEBNICE	AUTOR. INŽENÝR:	ING. I. KULÍSEK
KRAJ:	JIHOČESKÝ	PROJEKTANT:	ING. D. TOMANA
INVESTOR:	SPÚ, KPÚ PRO JIHOČESKÝ KRAJ, POBOČKA TÁBOR	PROJEKTANT:	ING. M. JIROUT, DIS.
STUPEŇ PD:	DSP + DPS	Č. ZAKÁZKY:	101-3010-18
OBSAH:	SO 102 POLNÍ CESTA C48	MĚŘITKO:	1:1 000
	KOORDINAČNÍ SITUAČNÍ VÝKRES – ČÁST 1	DATUM:	X/2019
		PŘÍLOHA: PARÉ:	C.3.1